

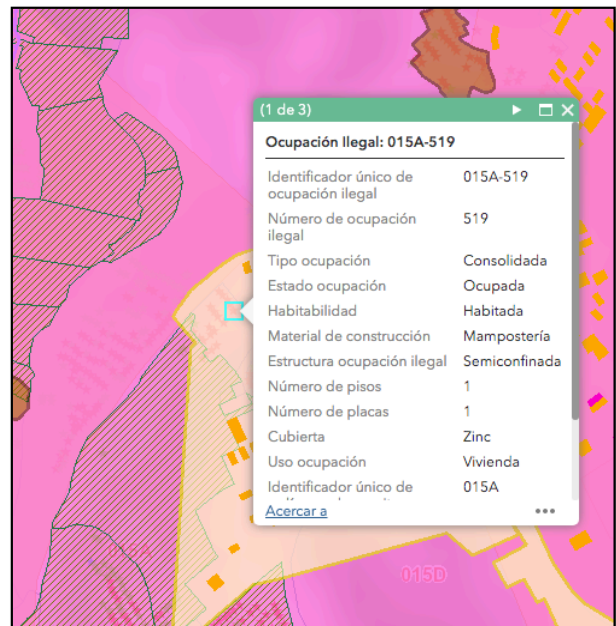
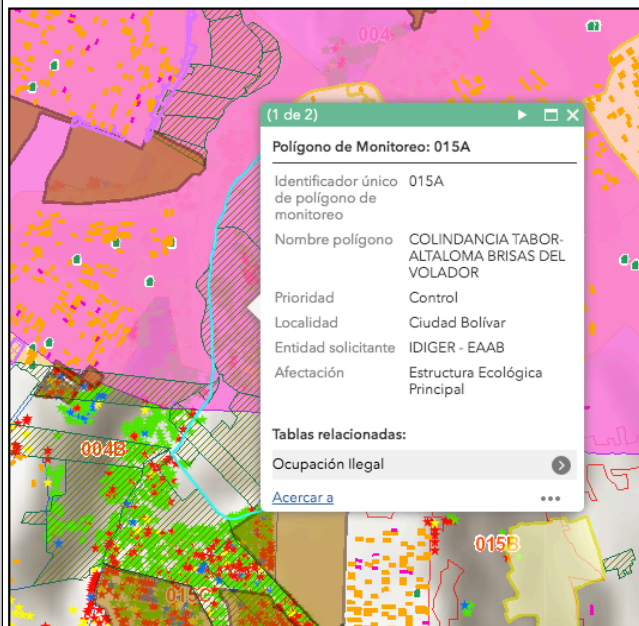
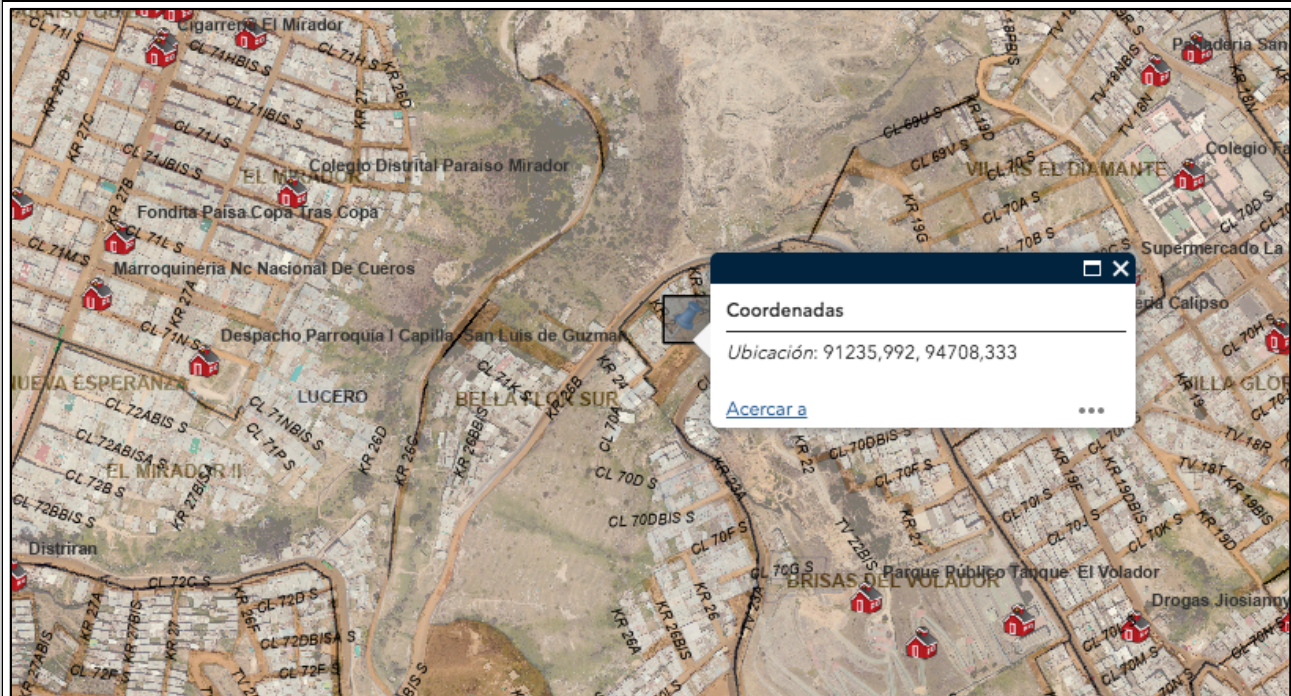
DATOS GENERALES

EXPEDIENTE	2021694490103012E	RADICADO INICIAL	20216930010253	CALIDAD DE QUIEN ATIENDE	-----
DIRECCIÓN DEL PREDIO	TABOR-ALTALOMA BRISAS DEL VOLADOR			FECHA DE VISITA	17 de Diciembre de 2025
RESPONSABLE	-----			IDENTIFICACIÓN	-----
GEORREFERENCIACIÓN (WGS - 84)	-----			OCUPANTES	-----
GEORREFERENCIACIÓN (MAGNA SIRGAS BOGOTÁ)	COORDENADAS EXPEDIENTE: E 91235,992 N 94708,333			HABITAN DESDE	-----

ASPECTOS TÉCNICOS

TIPO DE CONSTRUCCIÓN	Consolidada Área: Ocupada ≈ 50 m²	PISOS	UN (1) PISO	MATERIALES USADOS	Mampostería
OBSERVACIONES GENERALES	Durante la visita técnica se evidenció una vivienda de construcción consolidada de un solo piso de altura en Mampostería semiconfinada y con cubierta en tejas de zinc, que ocupa una superficie aproximada de 60 m2.			ASPECTO LEGAL	ESTRUCTURA ECOLÓGICA PRINCIPAL
ACREDITACIÓN DE PROPIEDAD	NINGUNA			SERVICIOS PÚBLICOS	-----

MAPAS DE UBICACIÓN



# REGISTRO FOTOGRÁFICO




## CONCLUSIONES

En atención a la solicitud de verificación emitida por la Inspección de Policía 19 C, se realiza la correspondiente visita técnica al predio ubicado al interior del polígono de Monitoreo 015A COLINDANCIA TABOR-ALTALOMA BRISAS DEL VOLADOR y se precisa que:

Con el fin de localizar el predio en un contexto urbanístico objeto de este estudio, se hace presencia en el barrio BELLA FLOR SUR, donde en la actualidad se ubican varias construcciones que constituyen la ocupación ilegal conocida como "COLINDANCIA TABOR-ALTALOMA BRISAS DEL VOLADOR – POLÍGONO DE MONITOREO 015A"; clasificado como un polígono de control debido a su ubicación dentro de una zona con tipo de afectación en la Estructura Ecológica Principal (EEP). Específicamente en el sitio de coordenadas E 91235,992 N 94708,333 (MAGNA SIRGAS BOGOTÁ), se constató la presencia de una vivienda consolidada de un solo piso, construida en mampostería semiconfinada y cubierta en tejas de zinc, que ocupa una superficie aproximada de 50 m2, resultado de las dimensiones obtenidas mediante el enlace del aplicativo del sistema de información de norma urbana y plan de ordenamiento territorial – (SINUPOT): MEDIR "5,00 mts. (ancho) X 10,00 mts. (profundidad)".

POR LO ANTERIOR SE INFORMA A LA INSPECCIÓN POLICÍA 19C, QUE CON RELACIÓN A LA EDIFICACIÓN EXISTENTE CERCA AL PUNTO DE COORDENADAS E 91235,992 N 94708,333 (MAGNA SIRGAS BOGOTÁ), EN EL BARRIO BELLA FLOR SUR, AL INTERIOR DEL POLÍGONO DE MONITOREO 015A COLINDANCIA TABOR-ALTALOMA BRISAS DEL VOLADOR, SE OBSERVA UNA CONSTRUCCIÓN DE UNA EDIFICACIÓN DE UN (1) PISO. SE CONSTATÓ LA PRESENCIA DE UNA VIVIENDA CONSOLIDADA DE UN SOLO PISO, CONSTRUIDA EN MAMPOSTERÍA SEMICONFINADA Y CUBIERTA EN TEJAS DE ZINC, QUE OCUPA UNA SUPERFICIE APROXIMADA DE 50 M2, DENTRO DE UNA ZONA CON TIPO DE AFECTACIÓN EN LA ESTRUCTURA ECOLÓGICA PRINCIPAL (EEP).

ELABORADO POR	RECIBIDO POR	NOTA	
 LAURA VIVIANA PRIETO JIEMENZ Arquitecta de Apoyo - Inspección de Policía 19C Alcaldía Local de Ciudad Bolívar			